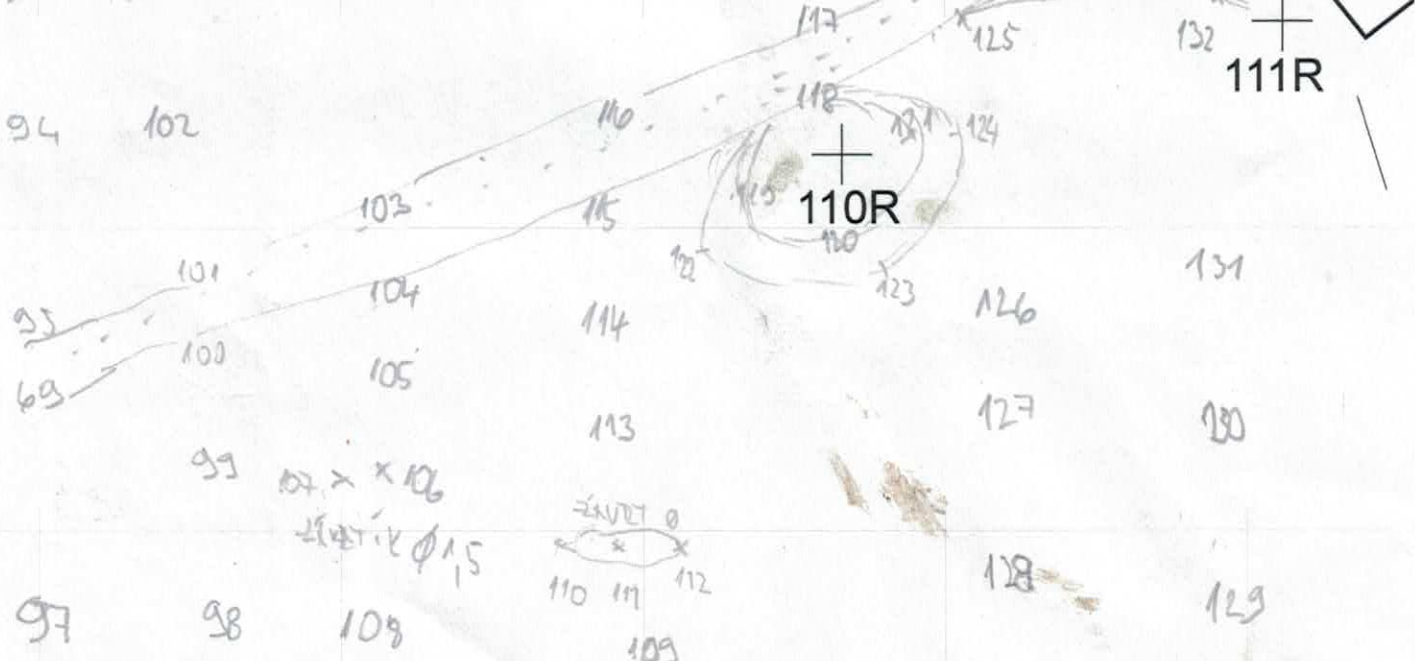
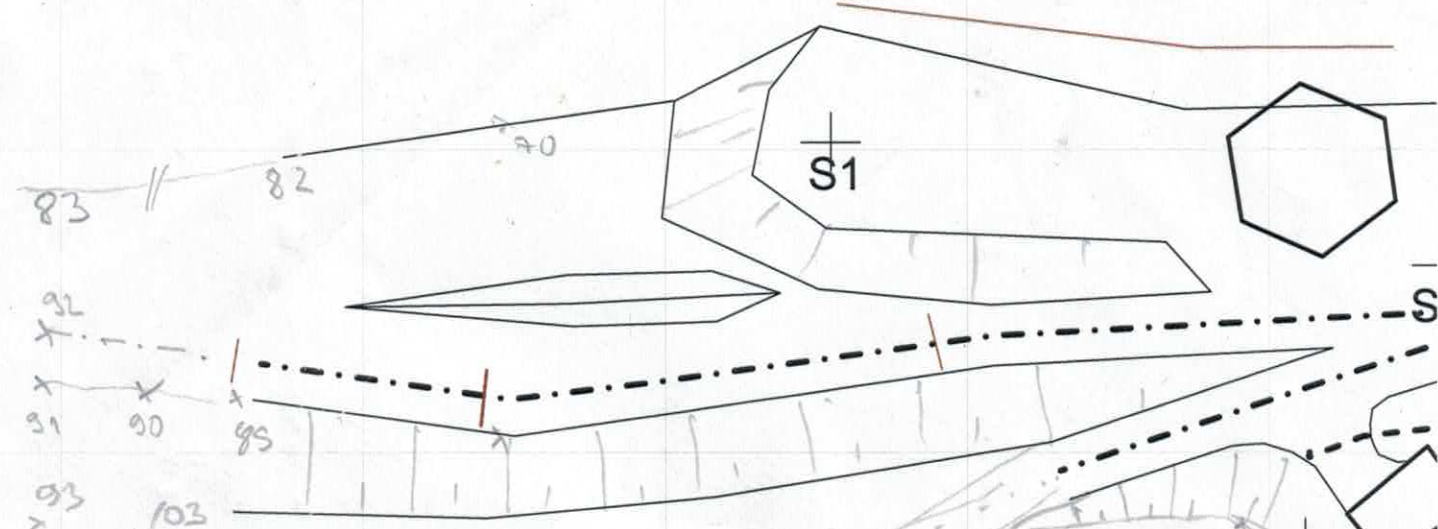



ARNIKA 21.6.2020

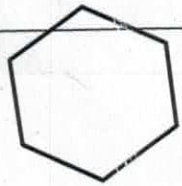
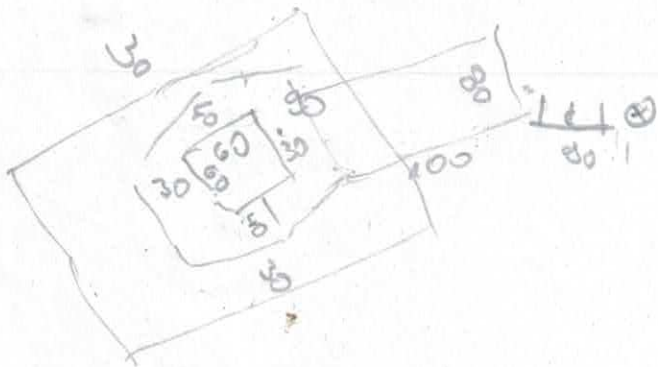
88	76	75
87	77	74
	78	73

86		
	79	72
85		
	80	71
84		



$107 \times 106$   
 $107 \times 105$   
 $\phi 1,5$





S0

113R

111R

149

144

148

133

134

135

143

126

137

139

130

142

140

141

## Tachymetrický zápisník

Datum: 21.6.2020

Stanoviště	Výška str. [m]	Měřili: KUBA, DAŠA, IVEA, LUKI			
Bod	Výška cíle [m]	Svislý (Vert) [g]	Vodorovný (Hor) [g]	Vzdálenost [m]	Poznámka
S1	1,34				
50	'	105,2652	58,7848		GTS-212
70	1,3	114,7662	248,3684	11,49	
71	1,3	94,8688	275,7272	13,09	
72	1,3	87,7242	295,3660	17,52	
73	1,3	81,8348	311,1346	22,09	
74	1,3	78,5220	321,1740	28,18	
75	1,3	75,5210	326,8486	36,18	
76	1,3	78,6420	308,3454	41,22	
77	1,3	81,8964	303,1090	34,56	
78	1,3	85,5230	294,8384	29,22	
79	1,3	91,2402	282,5294	23,37	
80	1,3	99,4692	265,8750	20,85	
81	1,3	109,7486	245,1008	19,63	
82	1,3	110,4502	233,2150	19,29	
83	1,3	107,2808	247,5878	35,87	
84	1,3	102,2420	255,3392	34,78	
85	1,3	96,2558	265,9400	36,88	
86	1,3	91,2686	276,4016	39,91	
87	1,4	87,6226	284,9880	44,64	
88	1,3	82,0856	295,7276	48,67	



## Tachymetrický zápisník

Datum: 21.6.2020

Stanoviště	Výška str. [m]	Měřili: LUKA, IVETA, JASĀ, KUBA			
Bod	Výška cíle [m]	Svislý (Vert) [g]	Vodorovný (Hor) [g]	Vzdálenost [m]	Poznámka
50	0	105,2564	58,7892		
89	1,3	108,7658	206,5852	16,03	
90	1,3	109,0580	225,6124	24,75	
91	1,3	108,3866	236,1526	36,06	
50		105,2610	58,7640		
92	1,3	102,9104	238,7054	35,09	
93	1,3	102,9234	227,4190	38,58	
94	1,3	99,1512	216,5740	43,84	
95	1,3	95,8572	203,3420	51,78	
96	1,3	95,6694	201,1334	53,35	
97	1,3	92,3716	189,5566	65,55	
98	1,3	91,1792	177,3318	56,43	
99	1,3	92,9152	182,5758	46,90	
100	1,3	95,8290	193,7154	39,17	
101	1,3	96,1056	197,0166	37,84	
102	1,3	98,1184	206,7648	33,37	
103	1,3	101,9760	218,5792	29,26	
104	1,3	96,7048	187,2634	25,33	
105	1,3	96,3676	182,6334	26,47	
106	1,3	99,2144	165,8912	40,71	

## Tachymetrický zápisník

Datum: 21.6.20

Stanoviště	Výška str. [m]	Měřili: LUK, IVČA, DAŠA, KUČA			
Bod	Výška cíle [m]	Svislý (Vert) [g]	Vodorovný (Hor) [g]	Vzdálenost [m]	Poznámka
107	1,3	91,5612	167,2430	43,15	
108	1,3	88,9160	160,9692	52,71	
109	1,3	88,7064	147,3074	51,35	
110	1,3	89,0144	152,2570	46,21	
111	1,3	90,1784	147,0708	45,86	
112	1,3	88,7200	142,7898	45,40	
113	1,3	90,7602	147,4906	36,12	
114	1,3	92,3948	152,6820	28,51	
115	1,3	97,9482	159,3176	16,04	
116	1,3	97,4196	165,5900	13,85	
S0	0	105,2608	58,7566		
S0	0	105,2640	58,7914		
117	1,3	99,3568	133,9848	11,35	
118	1,3	98,5130	134,1244	13,31	
119	1,3	98,9570	152,4906	19,2	
120	1,3	98,5478	142,0364	20,54	
121	1,3	98,4300	130,4416	18,03	
122	1,3	95,4868	160,5172	20,69	
123	1,3	93,7914	141,5242	24,19	
124	1,3	94,9168	122,1330	18,84	

R 110 0 103,9674 142,2346

## Tachymetrický zápisník

Datum: 21.6.2020

Stanoviště	Výška str. [m]	Měřili: IVČA, LUKA, JANA, KUBA			
Bod	Výška cíle [m]	Svislý (Vert) [g]	Vodorovný (Hor) [g]	Vzdálenost [m]	Poznámka
125	1,3	97,1996	114,4538	13,80	
126	1,3	93,6374	126,5158	26,37	
127	1,3	91,0442	131,6098	36,51	
128	1,3	88,4360	135,6500	50,50	
129	1,3	89,3672	124,8760	53,30	
130	1,3	91,4992	121,2994	41,63	
131	1,3	93,7408	107,3374	29,95	
132	1,3	95,3998	91,0814	19,37	
133	1,3	94,4300	101,9906	31,33	
134	1,3	94,6762	99,3106	32,62	
135	1,3	94,0854	98,1134	34,45	
136	1,3	92,8284	115,0494	39,78	
137	1,3	92,5294	107,9852	<del>31,26</del> 40,86	
138	1,3	90,7560	118,4230	49,45	
139	1,3	91,8324	114,3018	50,09	
140	1,3	90,9380	118,5932	61,28	
141	1,3	89,9234	108,5600	59,82	
142	1,3	91,5190	101,5310	47,30	
143	1,3	93,0536	93,2796	41,88	
144	1,3	95,3072	79,4702	36,45	



